



КОРШІВСЬКА
СІЛЬСЬКА ОБ'ЄДНАНА
ТЕРИТОРІАЛЬНА ГРОМАДА

ОМРІАНЕ ЖИТТЯ В ЄДНАННІ З ПРИРОДОЮ!



ІНВЕСТИЦІЙНИЙ ПАСПОРТ

KORSHIVOTG.COM.UA



Місце знаходження громади
 Коломийський район,
 Івано-Франківська обл., Україна



Склад громади
 с. Коршів, с. Ліски,
 с. Казанів, с. Жукотин,
 с. Михалків, с. Богородичи



Природні ресурси
 Глина, торф



Відстані від селища Коршів до великих міст:

- Івано-Франківськ – 46 км
- Київ – 580 км



Адміністративний центр
 с. Коршів



Площа громади
 79,85 км²



Дата утворення
 30 грудня 2018 року



Чисельність населення
 5 526 осіб



Міжнародні аеропорти:

- «Івано-Франківськ» – 46 км
- «Бориспіль» – 611 км



Шановні друзі!

Коршівська об'єднана територіальна громада – край чарівної природи. Через село пролягає залізнична дорога з Коломиї до Івано-Франківська й автомобільна дорога з Івано-Франківська – Коломиї – Черемхова на Обертин – Городенку. У Коршеві розміщено залізничну станцію «Коршів» й автобусну зупинку «Коршів».

Ви знайдете тут працелюбних і освічених громадян, які своїми руками створюють затишні умови для проживання, спільними зусиллями розбудовують відкрите для інвестування, красиве, чисте, ошатне, затишне, безпечне, зелене європейське місце. Коршів – село високої культури з активними, відповідальними жителями.

Для інтенсивного економічного розвитку Коршівська сільська об'єднана територіальна громада має багаті природні ресурси, вільні земельні ділянки й потуж-

ний трудовий потенціал. Екологічно чиста місцевість, заповідні території, мальовничі місця для відпочинку, громада, на території якої немає шкідливих виробництв, – це наші переваги для розвитку індустрії відпочинку й туризму. Але ми шукаємо інвесторів не тільки для розвитку туризму, а й для розвитку промислових виробництв – тих, які не несуть загрози екології та ґрунтуються на інноваційних технологіях сучасної економіки знань.

Сподіваюсь, що вас зацікавить інформація про інвестиційну привабливість Коршівської ОТГ. Зі свого боку я гарантую вам відкритість і підтримку органів влади, а також комфортні умови для ведення бізнесу. Чекаємо вас на нашій благодатній землі!

***З повагою, сільський голова
Ярослав Савчук***

Географія та природно-кліматичні умови

Об'єднана територіальна громада Коршівської (ОТГ) знаходиться на території Коломийського району Івано-Франківської області.

Громаду було створено 30 грудня 2018 року об'єднанням шести громад: Коршівської, Казанівської, Лісківської, Жукотинської, Михалківської, Богородичинської. У майбутньому можливе приєднання наступних громад, які розташовані на південь і захід від Коршева. Зокрема, ідеться про громади сіл Черемхова та Лісної Слобідки.

Громада займає 79,85 км². На території громади є шість населених пунктів. Центр громади – с. Коршів, розташоване на відстані 35 км дорожнім полотном і 22 км залізницею від районного центру Коломия.

Основою об'єднання шістьох громад були істотні функціональні зв'язки між об'єднаними сільськими територіями. Коршів відігравав роль природного центру надання послуг для мешканців об'єднаних сіл. У Коршеві знаходяться головні адміністративні будівлі установ культури, освіти, охорони здоров'я, соціальної опіки.

Перша віднайдена письмова згадка про село Коршів датується 1410 роком.

КЛІМАТ

Клімат помірно-континентальний, переважно м'який, досить вологий. Зима малоніжна, нестійка, порівняно тепла, літо тепле й помірно вологе. Середня температура повітря за рік становить 7,6–8,6°C. Режим зволоження території створює загалом позитивний баланс вологи в ґрунті. Переважають північно-західні та східні вітри, здебільшого слабкі й помірні зі швидкістю 0–5 м/с, узимку подекуди – 6–10 м/с. В окремі роки спостерігалися ураганні вітри до 20–25 м/с.

Мапа Коршівської об'єднаної територіальної громади



КОРИСНІ КОПАЛИНИ

Під час глибоких розвідувальних пошуків нафти й газу на території с. Коршів виявлено сірководневі води близькі до Мацестинського родовища на Кавказі. Є кухонна сіль, торф, озокерит, артезіанська вода.

РЕЛЬЄФ

Рельєф Коршева має підвищення у вигляді плоских хребтів й окремі горбисті підвищення. У низинах між горбами та хребтами протікають два потоки, які, зливаючись на куті Замчисько, формують витoki річки Чорняви. На заході й південному заході села проходить вододіл між басейном річки Дністер і басейном річки Прут.

Загальна характеристика

ДЕМОГРАФІЯ

Сучасна демографічна ситуація в Коршівській об'єднаній територіальній громаді, як і загалом у районі, склалася під впливом історичного розвитку території, природного та механічного руху населення. Кількість населення на 01.01.2019 становить 5 526 осіб.

У загальній структурі населення громади перше місце посідає село Коршів із чисельністю в 2 326 жителів, а найменшим є село Михалків – 85 жителів.

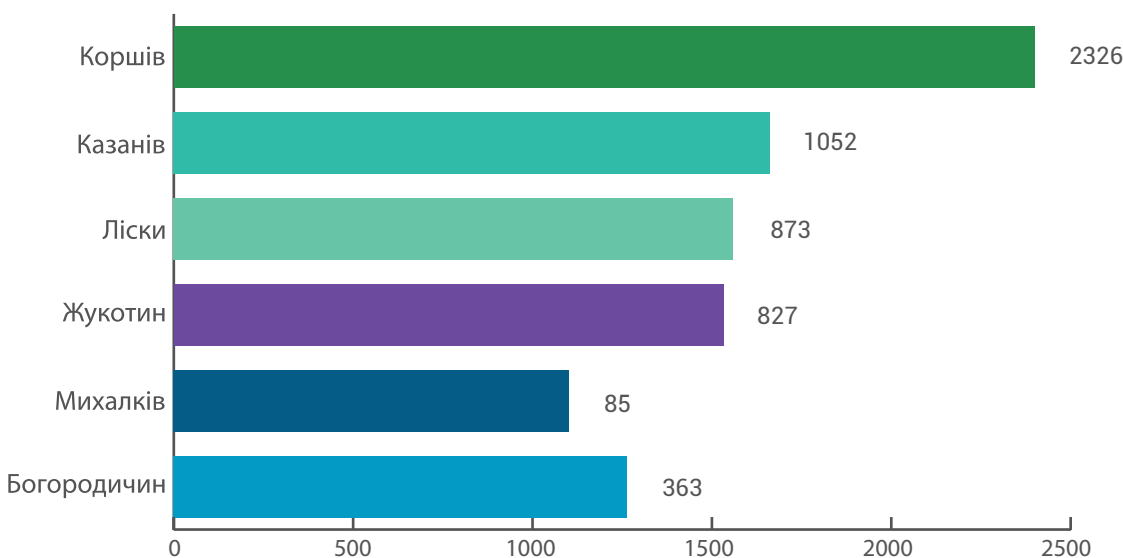
Статевий і віковий склад населення відображає загальні демографічні тенденції як області, так і країни загалом. Економічно активне населення віком 18–59 років становить 57 % від загальної кількості населення, населення пенсійного віку – 23 %.

5 526
кількість населення
на 01.01.2019 року

Трудовий потенціал



Чисельність населення Коршівської ОТГ в розрізі населених пунктів станом на 2019 рік, осіб



ТРАНСПОРТНЕ СПОЛУЧЕННЯ

Коршів – залізнична станція Івано-Франківської дирекції залізничних перевезень Львівської залізниці. Розташована на лінії Коломия – Хриплин між станціями Годи – Турка й Отиня в с. Коршів Коломийського району. На станції зупиняються пасажирські та приміські поїзди.

Двоповерховий будинок залізничної станції побудовано в 1866 році.

Через місто курсують автобуси на Коломию, Івано-Франківськ, Луцьк.



Освіта

ДНЗ «МАЛЯТКО»

Упродовж 2008–2010 років завдяки фінансуванню Коршівської громади, коштам фонду соціальних інвестицій мікропроектів і державному фінансуванню було проведено реконструкцію будинку побуту під дошкільний дитячий заклад «Малютко» на три групи малюків.



КОРШІВСЬКИЙ ПРОФЕСІЙНИЙ АГРАРНИЙ ЛІЦЕЙ

У громаді є Державний навчальний заклад «Коршівський професійний аграрний ліцей».

З початку нового тисячоліття навчальний заклад, крім фахівців сільськогосподарських спеціальностей, розпочав підготовку фахівців для потреб транспорту, громадського харчування та сфери

обслуговування. Раніше задля поліпшення умов навчання та проживання учнів у Коршеві було введено в експлуатацію новий навчально-побутовий корпус (1976), 5-поверховий (1977) і два 4-поверхові гуртожитки (1987 та 1989). За роки роботи навчальний заклад підготував понад 18 тисяч фахівців. Ліцей забезпечений кваліфікованими педагогічними працівниками. Тут створено й постійно поповнюють навчально-виробничу базу всіх спеціальностей, за якими здійснюють підготовку учнів.



У 2017 році відбувся конкурс із громадського харчування. На Прикарпатті змагалися кондитери. Конкурсанти зустрілися на базі Коршівського професійного аграрного ліцею. Виконували теоретичне й практичне завдання. Майбутні цукерники презентувати свій навчальний заклад та готувати торт і десерт.



КОРШІВСЬКА МУЗИЧНА ШКОЛА

Коршівська музична школа – одна з найкращих на Коломийщині. Тут щороку є переможці конкурсів різних рівнів. Районна влада дуже пишається такими успіхами.



СПОРТИВНІ ЗАКЛАДИ

З метою всебічного розвитку дитини й дорослої людини та популяризації здорового способу життя в Коршеві працює спортивне товариство й атлетичний зал «Атлант» (2014), що знаходиться у спортивній залі на території Коршівської школи.

У 2017 році відбувся відкритий чемпіонат Івано-Франківської області з багатоповторного жиму.

Є спеціалізована спортивна школа із футболу (2015), спортивний майданчик зі штучним покриттям (2018). У наш час, коли батьки не можуть багато часу проводити з підлітками, коли молоді люди потрапляють під вплив алкоголю й наркотиків, не знаючи чим себе зайняти, такі заклади дуже важливі.



Інфраструктура

ТЕРИТОРІЯ ДЛЯ ЖИТТЯ

Задля самозабезпечення роботою та розвитку інфраструктури села Коршів ряд коршівських підприємливих людей надають послуги у сфері торгівлі, транспорту, виготовлення й реалізації столлярної та меблевої продукції, перукарні, кравецького ательє, шевської майстерні, технічного обслуговування автомобілів, пилорами, зварювальних, сантехнічних, будівельних і опоряджувальних робіт. Є в селі й заклади та приміщення для проведення дозвілля і свят.

У Коршеві діє відділення Укрпошти та Нової пошти, філіал державного Ощадбанку, АТС Коломийського відділку Укртелеком, виробнича дільниця № 3 філії Коломийського РЕМ, амбулаторія загальної практики сімейної медицини, геріатричний пансіонат.

АМБУЛАТОРІЯ



ГЕРІАТРИЧНИЙ ПАНСІОНАТ

Геріатричний пансіонат без перебільшення радше нагадує санаторій. Просторі світлі приміщення, усередині все виблискує глянцем. Мабуть, більшість мешканців цього закладу вдома таких умов не мала. Чотириразове харчування. Безоплатне медичне обслуговування й

лікування, адже пансіонат перебуває на державному утриманні як соціально-



ПІДРОЗДІЛ МІСЦЕВОЇ ПОЖЕЖНОЇ КОМАНДИ

У квітні 2014 року в с. Коршів було відкрито підрозділ місцевої пожежної команди. Підрозділ здійснює виїзди на ліквідацію пожеж і надзвичайних ситуацій, зокрема й на території навколишніх сіл. Усі працівники місцевої пожежної команди – це люди, яких добре знають у селі та які мають повагу й авторитет серед односельчан. Вони пройшли підготовку в Івано-Франківському навчально-методичному центрі УДСНС в області, де отримали відповідні сертифікати й посвідчення на право керування пожежним автомобілем і гасіння пожеж. Також, як зазначають самі чоловіки, вони вже мають певний практичний досвід гасіння пожеж у рідному селі, уже відчули всю специфіку й важливість цієї непростой роботи та переконані, що з вибором не помилилися.



«КОРШІВ-АВТОДОР» І «НЕБАЙДУЖІСТЬ»

У Коршеві діє спілка підприємців, яка з допомогою небайдужих мешканців поліпшує облаштування села, сприяє його розвитку та дбає про культурний розвиток молоді.

Для поліпшення благоустрою села та дорожньої інфраструктури, поживлення спортивного життя й дозвілля з 2010 року зорганізовано фінансування й роботу спілки підприємців, а з 2014-го – благодійних організацій «Коршів-Автодор» і «Небайдужість».



ПЕКАРНЯ «КОРШІВ-ХЛІБ»

З грудня 2004 року коршівський хліб від підприємця Семчука В. І. споживають мешканці ближньої та дальшої коршівської округи. Торгову марку «Коршів-хліб» знають на всій Коломийщині. Сам господар – і директор, і технолог, і будівельник, і навіть пожежник в одній іпостасі.

У цехах зайняті випічкою хліба 20 молодих жінок і дівчат.



ТУРИЗМ

Зразок дерев'яної старовинної архітектури Прикарпаття середини XIX ст.

Дерев'яна церква, побудована у 1840-х роках, є зразком дерев'яної старовинної архітектури Прикарпаття серед. XIX ст. (охоронний номер – 81414). Перебуває в державній власності.

Особливістю села є пастирська діяльність десяти релігійних конфесій – ось де свобода совісті на практиці!



СТАВОК

Візитівкою Коршева є впорядкований ставок у центрі села з острівцем і катамараном.



КУЛЬТУРНІ ЗАХОДИ

У селі Лісках Коршівської ОТГ з 1999 року щороку відбувається обласний літературно-мистецький фестиваль імені Квітки Цісик.

Спочатку в 1999 році фестиваль мав формат осінніх поетичних читань у саду на Горбі, але із часом розширився – з'явилася й концертна програма. Такий формат закріпився й зберігається досі.

Гостями цьогорічного фестивалю було багато відомих людей. Зокрема, Роман Горак, лауреат Шевченківської премії, автор книжки «Журавлі відлетіли» – про Квітку Цісик і її рід; дует «Писанка» – цимбаліст і співачка; народні артисти України Іван Кавацюк та Оксана Савчук; гуморист, заслужений артист України Микола Савчук. Були гості й із Коломиї – представники з райдержадміністрації та митці; з обласного центру приїхала численна письменницька делегація, від імені якої гостей та учасників свята привітала голова обласної організації Національ-

ної спілки письменників України Світлана Бреславська.

Було організовано велику концертну програму, у якій узяли участь і художні самодіяльні колективи із сусідніх об'єднаних територіальних громад: народний аматорський духовий оркестр «Водограй», тріо «Горицвіт», аматорський ансамбль сопікарів, народний ансамбль «Ярославна».

Гості й учасники фестивалю завітали і до народного музею імені Квітки Цісик, який розташований у колишній сільській школі, де гостював митрополит Андрей Шептицький. В одній із кімнат представлено експозицію, присвячену родині Цісіків. Тут листи й поштівки з-за кордону, рідкісні музичні інструменти, інші раритетні предмети сільського трибу життя. Музей лиш започатковується, але завдяки підтримці сільських бізнесменів і громади зробити вдалося вже чимало, зокрема переkritи дах, установити нову підлогу, відновити стіни.



Інвестиційні пропозиції

МОЛОКОЗАВОД «БАБУСИНЕ МОЛОКО»

Проект передбачає створення підприємства з переробки молока місцевих домогосподарств, потужністю 2 000 л/добу.

Для реалізації проєкту є: земельна ділянка 0,35 га, приміщення площею 78 м², яке потребує капітального ремонту, підготовлено реєстрацію сільськогосподарського обслуговуючого кооперативу, до якого готові ввійти власники 120 домогосподарств, які мають корів голштинської та української чорно-рябої молочної порід.

Вартість проєкту: 100 тис. дол.США.

Ініціатор: Коршівська сільська об'єднана територіальна громада

Контакти: Ярослав Савчук – голова ОТГ,
Тел.: +38 067 302 0904
E-mail: korshivotg1@gmail.com

ПІДПРИЄМСТВО З ВИРОБНИЦТВА ТОРФОБРИКЕТІВ «ТЕПЛА ХАТА»

Проект передбачає створення підприємства з виробництва торфобрикетів продуктивністю 800–1200 кг/год.

Для реалізації проєкту є: родовище торфу в с. Богородичин площею 25,00 га, земельна ділянка 1,0 га.

Вартість проєкту: 200 тис дол. США.

Ініціатор: Коршівська сільська об'єднана територіальна громада





Контакти: Ярослав Савчук – голова ОТГ,
Тел.: +38 067 302 0904
E-mail: korshivotg1@gmail.com

Земельні ділянки типу greenfield і brownfield

Площа	Кадастровий номер	Короткий опис
0,6929 га	2623283000:03:001:0223	Тип власності: комунальна власність. Цільове призначення: 16.00 – землі запасу (земельні ділянки кожної категорії земель, які не надані у власність або користування громадянам чи юридичним особам).
1,8541 га	2623283000:03:001:1000	Цільове призначення: 16.00 – землі запасу (земельні ділянки кожної категорії земель, які не надані у власність або користування громадянам чи юридичним особам) – землі запасу
1,5520 га	2623283000:02:001:0514	Цільове призначення: 16.00 – землі запасу (земельні ділянки кожної категорії земель, які не надані у власність або користування громадянам чи юридичним особам) для іншого сільськогосподарського призначення
2,6804 га	2623283000:03:001:0220	Цільове призначення: 16.00 – землі запасу (земельні ділянки кожної категорії земель, які не надані у власність або користування громадянам чи юридичним особам) для іншого сільськогосподарського призначення
12,6467 га	2623283000:03:001:0225	Цільове призначення: 16.00 – землі запасу (земельні ділянки кожної категорії земель, які не надані у власність або користування громадянам чи юридичним особам) для іншого сільськогосподарського призначення
1,3771 га	2623283000:03:001:0219	Цільове призначення: 16.00 Землі запасу (земельні ділянки кожної категорії земель, які не надані у власність або користування громадянам чи юридичним особам) для іншого сільськогосподарського призначення



КОНТАКТИ

-  ВУЛ. ШЕВЧЕНКА, 23
С.КОРШІВ, КОРШІВСЬКОЇ ОТГ,
ІВАНО-ФРАНКІВСЬКОЇ ОБЛ., 78240
-  (096) 273-88-55, (050) 657-05-13
-  KORSHSVOTG1@GMAIL.COM
-  KORSHIVOTG.COM.UA

